




**TÍTULO DE RECONHECIMENTO DE DOMÍNIO COLETIVO** que o Governo do Estado do Pará, através do Instituto de Terras do Pará – ITERPA, outorga a **COMUNIDADE REMANESCENTE DE QUILOMBO SÍTIO BOSQUE (André Luiz Peres da Natividade)**, através da **ASSOCIAÇÃO REMANESCENTE DE QUILOMBO REI ZUMBI DA COMUNIDADE SÍTIO BOSQUE** associação privada, inscrita no CNPJ sob o nº **17.291.005/0001-13**, área de terras localizada nos municípios de **MOJU – ESTADO DO PARÁ**.

Livro: 001

Folha: 055

O GOVERNO DO ESTADO DO PARÁ, representado pelo Excelentíssimo Senhor Governador do Estado, **SIMÃO ROBISON OLIVEIRA JATENE** e o **INSTITUTO DE TERRAS DO PARÁ – ITERPA**, representado pelo seu Presidente, **DANIEL NUNES LOPES**, com base no disposto dos artigos 215 e 216 e 68 do Ato das Disposições Constitucionais Transitórias da Carta Federal; dos artigos 285, 286 e 322 da Carta Estadual, Lei Estadual nº 6.165/1998, Decreto Estadual nº 3.572/1999 e Instrução Normativa nº 02/1999 - ITERPA, **RECONHECE O DOMÍNIO** de uma área de terras com ocupação e uso por famílias remanescentes de quilombos da Comunidade **SÍTIO BOSQUE**, no município de **Moju**, expedindo **TÍTULO DE DOMÍNIO COLETIVO**, gravado com **CLÁUSULA DE INALIENABILIDADE**, em nome da **ASSOCIAÇÃO REMANESCENTE DE QUILOMBO REI ZUMBI DA COMUNIDADE SÍTIO BOSQUE**, pessoa jurídica de direito privado, inscrita no CNPJ sob o nº **17.291.005/0001-13**, representada pelo senhor **André Luiz Peres da Natividade**, portador do **R.G. Nº 2430450 – PC/PA** e **CPF Nº 422939442-04**, seu representante legal. Os beneficiários diretos de referido título constam da Homologação da Sentença proferida pelo Ilmo. Presidente do ITERPA, nos Autos de Regularização Fundiária Não Onerosa Por Reconhecimento de Domínio Coletivo, em que figura como interessado referida associação, publicada no DOE nº 32.923 de 08.07.2015 do dia 07.07.2015, a seguir relacionados: **COMUNIDADE SÍTIO BOSQUE**: Afonso da Trindade Coutinho, Alberto da Silva Gonçalves, Alziney da Natividade Silva, Ana Lucia Silvia Sales, Ana Lucia Souza da Natividade, Anastácio Cardoso da Trindade, Anderson Luís Peres da Natividade, André dos Santos Trindade, André Luiz Peres da Natividade, Andreilino Ferreira de Lima, Antonio Augusto Melo dos Santos, Antonio Maia dos Santos, Benedito Coutinho, Carlos Antônio Estácio Peres da Natividade, Carlos Mendes Freitas, Claudia Souza da Natividade, Débora Evangelista Farias, Deuzuite Santos Correia, Dilcilene Canpos dos Santos, Domingos da Silva, Dulcinéia dos Santos Leal, Edimilson Campos Lameira, Edvaldo Moraes Nonato, Elziney da Natividade Silva, Francileia Cardoso Moraes, Francinaldo da Silva Lameira, Francinei Franco Baia, Francinete Cardoso Moraes, Francisca do Socorro Canpos Lameira, Frascidalia do Espírito Santo Monteiro, Genivaldo Batista Correia, Gilda Patricia Ramos da Anunciação, Graciliano Ramos da Anunciação, Herundina da Silva, Igor da Natividade Silva, Jairo Afonso do Nascimento, Jessé Amaral Martins, Joel Amaral Martins, Jomas da Anunciação de Souza, Jordana Ramos da Anunciação, José Augusto Melo dos Santos, José da Silva Trindade, Jose Neris Trindade, Jose Orlando de Souza Lopes, José Roberto de Souza, Jurandir N. de Souza, Lucivaldo Batista Correia, Luis Euclides Ferreira Franco, Manoel Augusto Franco Ferreira, Manoel do Nascimento, Manoel Ferreira, Manoel Maria da Silva, Manoel Raimundo Nascimento Trindade, Manoel Raimundo Trindade do Nascimento, Maria da Conceição da Silva, Maria Jose Pinto Coutinho, Marinaldo Ferni Natividade, Miguel da Silva, Miguel Gomes Lameira, Neres Menezes dos Santos, Nerilda dos Santos Trindade, Neusa Sales da Silva, Raimundo Carlos Trindade Coutinho, Raimundo da Silva Trindade, Raimundo Lameira dos Santos, Raimundo Oliveira S. Oliveira, Raimundo Sales da Silva, Regina Celia da Natividade Silva, Renato Craveiro da Anunciação, Rosiane do Espírito Santo da Silva, Rosilene de Souza da Natividade, Rosivana Correia de Souza, Rosy Tavares da Silva, Sheyla Silva Texeira, Silvia Cristina da Natividade Canpos, Taiane Araújo da Natividade, Thaise Araujo da Natividade, Thiago Amaral Martins Filho, Thiago Martins, Valcir Peres da Natividade, Valdeci Campos Lameira, Valentina da Trindade Coutinho, Valter Campos Lameira.

A área de terras objeto deste reconhecimento foi apurada na demarcação administrativa através do processo nº **2010/105550**, localizada no município de **MOJU**, com área total de **1.152,7029 ha** (mil cento e cinquenta e dois hectares, setenta ares e vinte e nove centiares), perímetro de **15.835,10m**, na forma de um polígono **IRREGULAR** de doze (12) lados, inserta em área maior denominada "Gleba Sítio Bosque" e








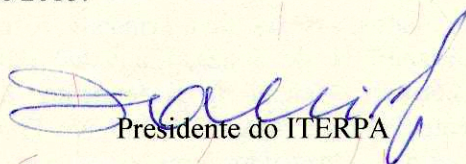
matriculada em nome do Estado do Pará, no Cartório de Registro de Imóveis de Moju/PA, sob o nº 9483, à fl. 183, do Livro nº 2-AAS, em 16/05/2013. Tem como limites e confrontações: Partindo do vértice **D2J-O-0004**, de coordenada **N = 9.801.900,39m** e **E = 766.834,99m**; Linha seca; deste, segue confrontando com o lote ocupado por **JOSÉ RAIMUNDO AIRES MARTINS**, com a seguinte distância 61,57 m e azimute plano 133°35'30" até o marco **D2J-M-0038**, de coordenada **N = 9.801.857,94m** e **E = 766.879,58m**; 135°40'17" até o marco **D2J-M-0036**, de coordenada **N = 9.800.331,91m** e **E = 768.370,26m**; 45°26'37" até o marco **D2J-M-0040**, de coordenada **N = 9.800.946,47m** e **E = 768.994,41m**; Linha seca; deste, segue confrontando com o lote ocupado por **ALFREDO RIBEIRO DOS SANTOS**, com a seguinte distância 614,39 m e azimute plano 134°28'49" até o marco **D2J-M-0037**, de coordenada **N = 9.800.515,99m** e **E = 769.432,77m**; 45°01'26" até o marco **D2J-M-0041**, de coordenada **N = 9.800.887,69m** e **E = 769.804,78m**; 116°29'55" até o marco **D2J-M-0042**, de coordenada **N = 9.800.330,03m** e **E = 770.923,34m**; Linha seca; deste, segue confrontando com o lote ocupado por **RAMAL SITIO BOSQUE**, com a seguinte distância 2.897,53 m e azimute plano 223°26'40" até o marco **D2J-M-0044**, de coordenada **N = 9.798.226,31m** e **E = 768.930,85m**; Linha seca; deste, segue confrontando com o lote ocupado por **RAMAL DO JAMBUAÇU**, com a seguinte distância 443,63 m e azimute plano 305°20'43" até o marco **D2J-M-0045**, de coordenada **N = 9.798.482,95m** e **E = 768.568,99m**; 213°16'43" até o marco **D2J-M-0043**, de coordenada **N = 9.797.365,29m** e **E = 767.835,42m**; Linha seca; deste, segue confrontando com o lote ocupado por **MARIA DO LIVRAMENTO TEIXEIRA DE SOUZA**, com a seguinte distância 2.452,94 m e azimute plano 309°04'58" até o marco **D2J-M-0039**, de coordenada **N = 9.798.911,72m** e **E = 765.931,36m**; 321°23'34" até o marco **D2J-O-0122**, de coordenada **N = 9.798.946,31m** e **E = 765.903,74m**; Linha seca; deste, segue confrontando com o lote ocupado por **MARGEM DIREITA DO RIO MOJÚ**, com a seguinte distância 3.284,07 m e azimute plano 341°04'53" até o marco **D2J-O-0004**, ponto inicial da descrição deste perímetro. Todas as coordenadas aqui descritas foram obtidas a partir do serviço disponibilizado pelo IBGE - Posicionamento por Ponto Preciso, e encontram-se representadas no Sistema UTM, referenciadas ao **Meridiano Central 51°00'**, fuso -22, tendo como datum o **SIRGAS2000**. Observação: Da área total georreferenciada (1.152,7029 ha) foram deduzidos 20,7806 há, referente a área de Barbara Maria Ramos Ferreira, 3,1390, referente a área de Jorge Monteiro Teixeira e 27,7439, referente a área de Sebastião Miranda Craveiro.

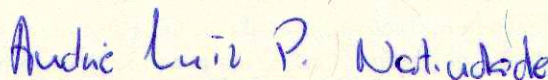
Todos os azimutes e distâncias, área e perímetro foram calculados no plano de projeção UTM.

A boa forma vai arquivada no Livro de Títulos de Reconhecimento de Domínio de Quilombos – ITERPA, ressaltando-se que o presente reconhecimento de domínio constitui-se em regularização fundiária de interesse social, na forma do § 15, do Art. 213 da Lei Federal nº 6.015, de 31 de dezembro de 1973.


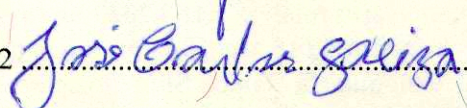
Belém/PA, 20 de julho de 2015.

  
Governador do Estado

  
Presidente do ITERPA

  
André Luiz P. Natude  
Representante da Comunidade

Testemunhas:

1   
2 



**REGISTRO DE IMÓVEIS**  
**COMARCA DE MOJU ESTADO DO PARÁ**  
**ÚNICO OFÍCIO**  
**PRENOTAÇÃO**  
Apontado no Livro Protocolo 1/A D,  
Sob o nº 18.433, fls. 158v  
**ATOS PRATICADOS:**  
R-02 - M-9.483, fls. 183,  
Livro 2/AAS-Registro Geral,  
Moju/PA, 13/05/2016

  
**Odir Simeão Maia Santos**  
Tabellão e Oficial de Registros  
CPF/IMP: 004.961.972-15